


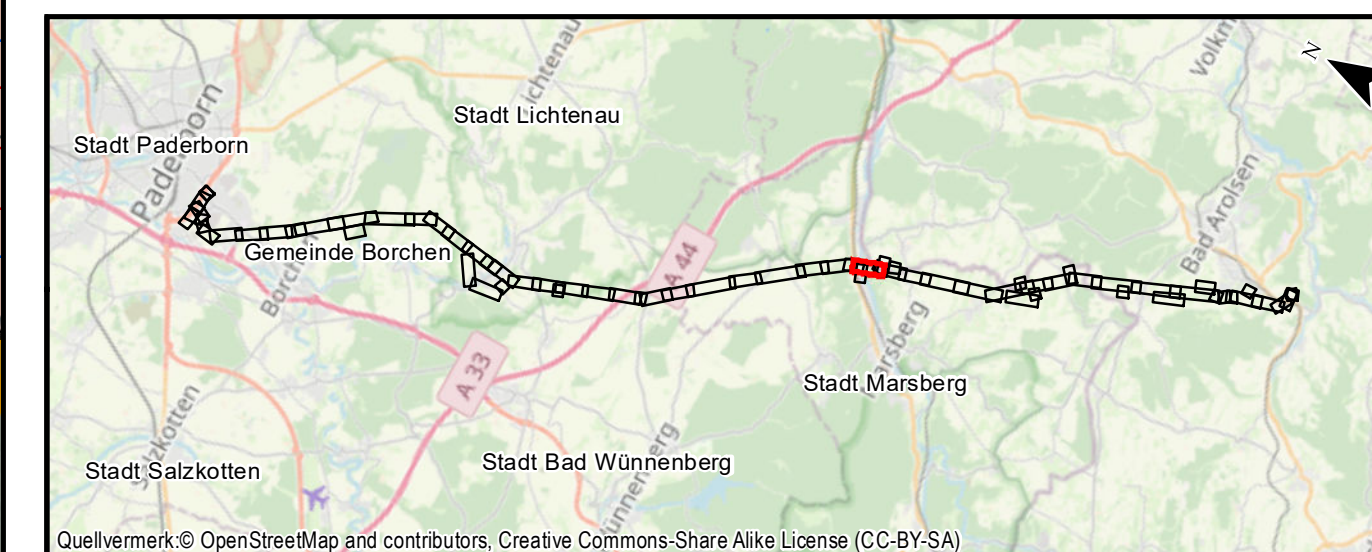
LBP-Bericht
Bestands- und Konfliktplan
110-kV-Leitung
Twistetal - Paderborn/S

LH-11-1205

Mast Nr. 58 - Mast Nr. 60

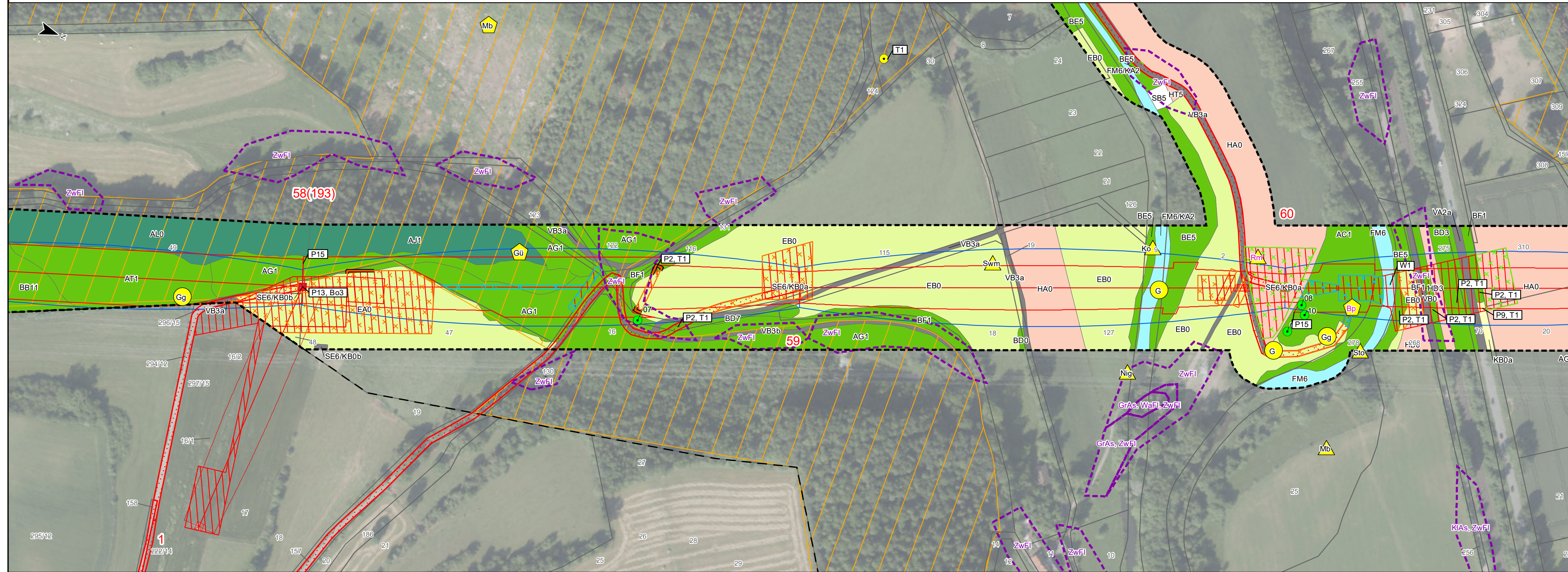


Quellvermerk: Hessische Verwaltung für Bodenmanagement und Geoinformation © 2020



Quellvermerk: © OpenStreetMap and contributors, Creative Commons-Share Alike License (CC-BY-SA)

Auftraggeber: Avacon AG
Schillerstraße 3
38350 Helmstedt



Land Hessen

Kreis Waldeck-Frankenberg
Stadt Diemelstadt
Gmkg. Hesperinghausen

Flur 2

Landkreis Nordrhein-Westfalen

Flur 5

Kreis Hochsauerlandkreis
Stadt Marsberg
Gemarkung Niedermarsberg

Flur 11

Index	Datum	Gezeichnet	Änderungen	Datum:	Name:
Planverfasser:			Planungs-Gemeinschaft GbR LaReG		
			Dipl. - Ing. Ruth Pesch-Hawtree Landschaftsarchitektin Helmstedter Straße 55A Telefon 0531-707156-00 Internet www.lareg.de	Prof. Dr. Gunnar Rehfeldt Dipl. Biologe 38126 Braunschweig Telefax 0531-707156-15 E-Mail info@lareg.de	
				Bearbeitet: Mai 2022	TM, EF
				Gezeichnet: Mai 2022	GN
				Geprüft: Mai 2022	GR
				Anhang 2 Blatt: 22/58	
Proj.-Nr.: 1231			Maßstab: 1:2000	Blattgröße: 29,70 cm x 84,00 cm	